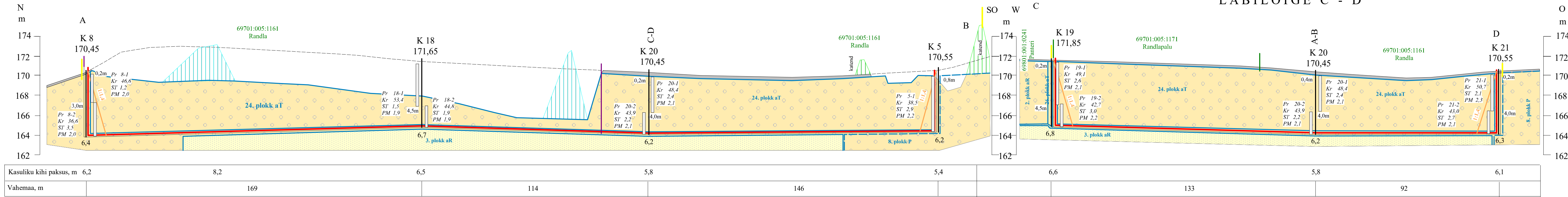
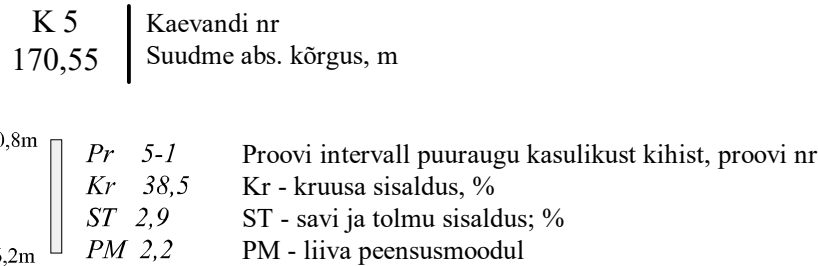
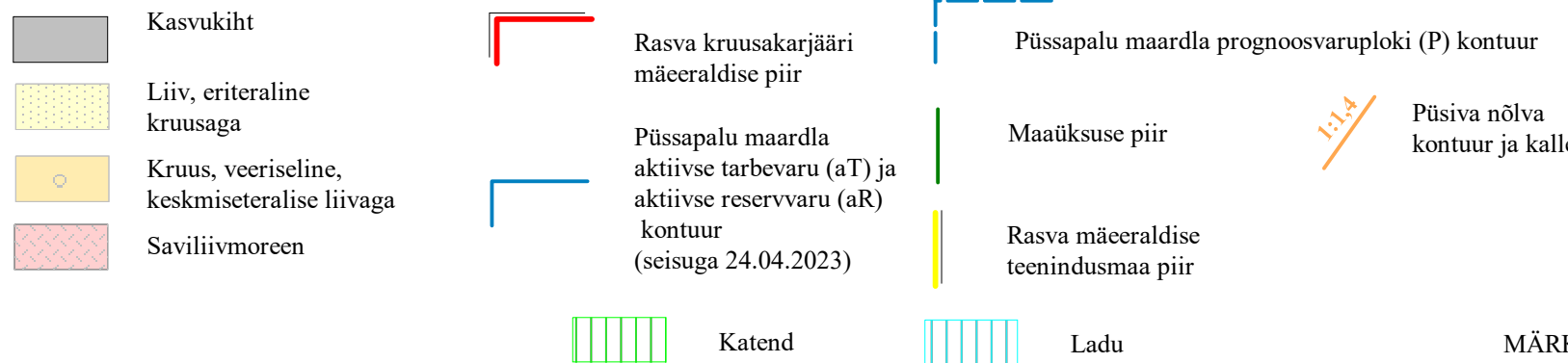


LÄBILÕIGE A - B

LÄBILÕIGE C - D



LEPPEMÄRGID



MÄRKUSED: Kõrgused on Euroopa kõrgussüsteemis (EH2000).

RASVA KRUUSAKARJÄÄRI MÄEERALDISE PLAANI LÄBILÕIGE A-B ja C-D (seisuga 24.04.2023) (horis. mõõtkava 1:1000; vertik. mõõtkava 1:200)		Graafiline lisa 2
Töö:	Rasva kruusakarjääri kaevandamise loa pikendamise taotlus	Töö nr 24-772
Asukoht:	Võru maakond, Rõuge vald, Püssapalu kruusamaardla	0 10 20 40 m
Tellija:	Aare Randla Aadress: Rasva küla, Rõuge vald, Võrumaa, 66273, e-mail: ares.randla@mail.ee, tel 56145045	Tellija esindaja: Aare Randla
MAAVARAURINGUD OÜ Reg. nr 14346587 Liiva 41, 50303, Tartu		Mai 2024
Koostas ja toimetas:	geoloog Ranek Rohtla, e-mail: ranekrohtla@gmail.com, tel. 5071545	/allkirjastatud digitaalselt/